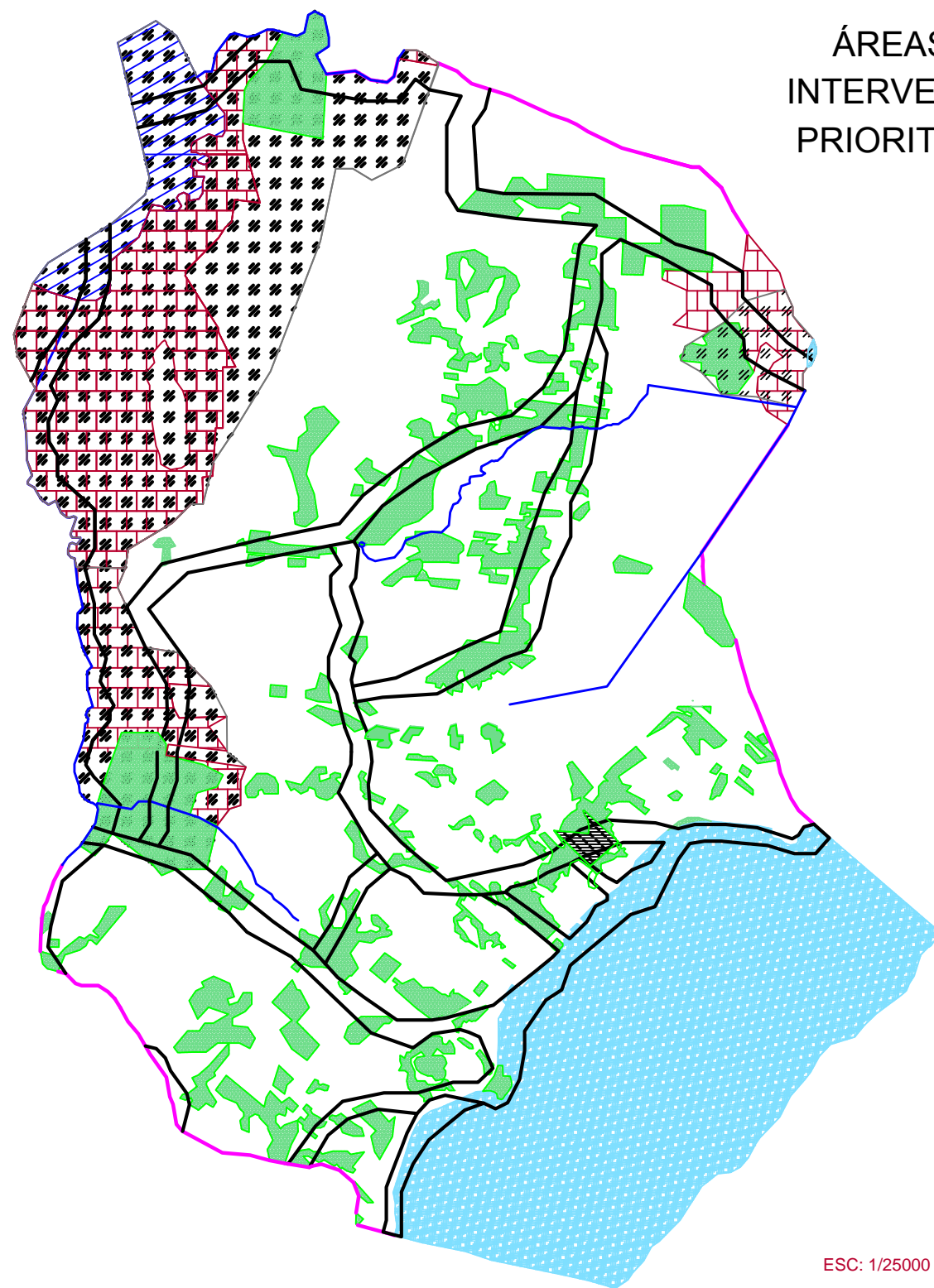












ÁREAS DE INTERVENÇÕES PRIORITÁRIAS



ESC: 1/25000

LEGENDA:

-  Banhado
-  Corredores
-  Cursos d'água
-  Lagoa do Jacaré
-  Lagoa Itapeva
-  Lagoa do Morro do Forno
-  Mata Atlântica
-  Micro-corredores
-  Nascente
-  RPPN



ESTADO DO RIO GRANDE DO SUL
PREFEITURA MUNICIPAL DE DOM PEDRO DE ALCÂNTARA

PLANO DIRETOR DE DESENVOLVIMENTO MUNICIPAL

ÁREAS DE INTERVENÇÕES PRIORITÁRIAS (MAPA 02)