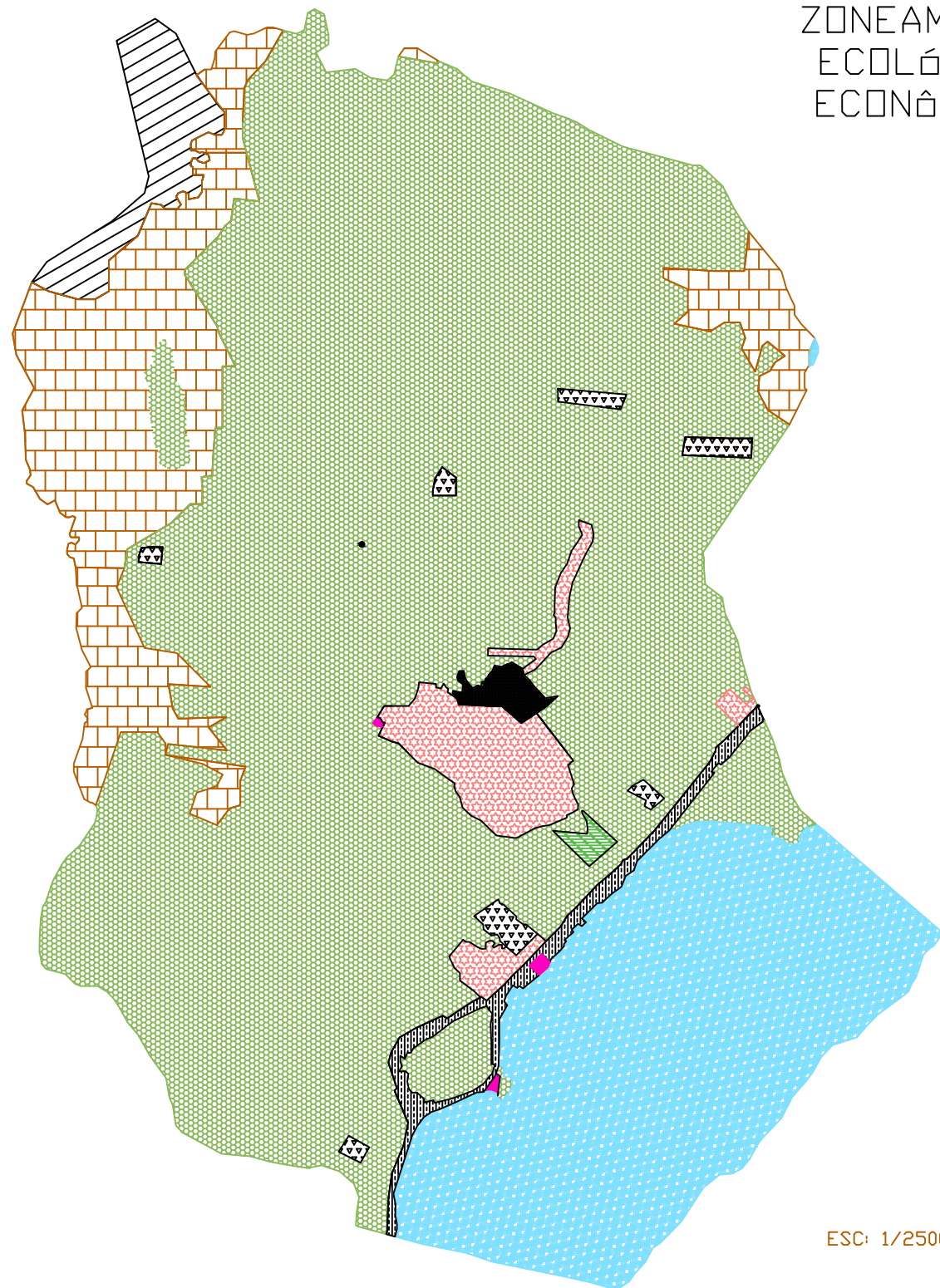













ZONEAMENTO ECOLÓGICO ECONÔMICO



LEGENDA:

-  Banhado
-  Lagoa
-  Lagoa do Morro do Forno
-  Nascente
-  RPPN
-  Zona de Especial Interesse Turístico
-  Zona de Expansão
-  Zona de intervenção da BR 101
-  Zona Rural
-  Zona de Transição
-  Zona Urbana

ESC: 1/25000



ESTADO DO RIO GRANDE DO SUL
PREFEITURA MUNICIPAL DE DOM PEDRO DE ALCANTARA

PLANO DIRETOR DE DESENVOLVIMENTO MUNICIPAL

ZONEAMENTO ECOLÓGICO ECONÔMICO (MAPA 01)